















- | | | | | | | | |
|---|--|---|--|---|--|---|------------------------------------|
|  | C/ LA ROZA N ^o del 1 al 3 |  | C/ PROMOGRANDA N ^o del 1 al 6 |  | C/ LES PEÑES N ^o del 1 al 3 |  | DELIMITACION DEL POLIGONO PREROGAN |
|  | C/ LA ROZA N ^o del 4 al 7 |  | C/ PROMOGRANDA N ^o del 7 al 16 |  | C/ LES PEÑES N ^o del 4 al 15 | | |
|  | C/ LA ROZA N ^o del 19 al 16 |  | C/ PROMOGRANDA N ^o del 17 al 22 |  | C/ LES PEÑES N ^o del 16 al 29 | | |
|  | C/ LA ROZA N ^o del 8 al 15 |  | C/ PROMOGRANDA N ^o del 23 al 24 | | | | |
|  | C/ LA ROZA N ^o del 21 al 25 |  | C/ PROMOGRANDA N ^o del 25 al 29 | | | | |

NORTE		POLIGONO PREROGAN		
ARQUITECTO DE LA O.G.U Ana M ^a Fernández Dopazo		CALLEJERO		
Plano aportado por Oficina de Gestión Urbanística	Fecha Noviembre 2014	Escala 1:4000	Plano base cartografía PG	n ^o plano 02